




EXTRAIT DU LIVRE DES FEUX SHOM CA

NUMÉROS	NOM		ÉLÉVATION DU FOYER (mètres)	PORTÉE (milles)	CARACTÈRE ET SECTEURS D'ÉCLAIRAGE DU FEU SIGNAL DE BRUME - INFORMATIONS COMPLÉMENTAIRES
	DESCRIPTION - POSITION APPROCHÉE Latitude	Longitude			
36800 A.1538	Braye - ALIG. 215° — A. ANCIENNE JETÉE - Coude Poteau metall. sur base blanche 2 m	49.43,4 N 2.11,8 W	8	17	Scint. B. Vis. 210-220 (10)
35100 A.1469	<i>Bouée d'atterrissage « CH 1 »</i> Marque d'eaux saines	49.43,3 N 1.42,0 W	8	4	ÉL. B. 10 s [3]  SIFFLET
36350 A.1510	<i>Bouée « Basse Bréfort »</i> Card. Nord	49.43,8 N 1.51,1 W	8	4	Scint. rap. B. SIFFLET
36400 A.1514	La Plate Tour oct. card. Nord 19 m	49.44,0 N 1.55,7 W	11	B.9 R.6	(2 + 1) É. B. R. 10 s [0,6 ; 0,6 ; 0,6 ; 1,8 ; 0,6 ; 5,8] 115 - B. - 272 - R. - 115
36450 A.1512	CAP DE LA HAGUE - Gros-du-Raz Tour grise haut blanc 51 m	49.43,4 N 1.57,3 W	48	23 19	É. B. 5 s [0,1] CORNE 1 son 30 s [3] Nota - Fixe R. sur cheminée et mât radio à 3,8 et 4,5 M au SE Ce feu figure également sous les n°s 17350 et 40370
35150 A.1480	Digue Centrale — FORT DE L'OUEST Tour grise haut rouge 9 m	49.40,5 N 1.38,9 W	19	B.24 R.20	3 É. B. R. 15 s [(0,2 ; 2,8) 2 fois ; 0,2 ; 8,8] 122 - B. - 355 - R. - 122 CORNE 3 sons 60 s [(3 ; 3) 2 fois ; 3 ; 45]
34750 A.1460	<i>Bouée « La Pierre Noire »</i> Card. Ouest	49.43,6 N 1.29,1 W	8	4	Scint. B. (9) 15 s
40540 A.1638	CAP DE CARTERET Tour grise haut vert 18 m	49.22,4 N 1.48,4 W	81	26	(2 + 1) É. B. 15 s [0,3 ; 2,3 ; (0,3 ; 5,9) 2 fois] Nota - 5 feux rouges allumés en permanence sur pylône hertzien à 80 m au NNE CORNE 3 sons 60 s [(2 ; 3) 2 fois ; 2 ; 48] à 0,1 M au SW
40520	Flamanville - <i>Bouée</i> Card. Ouest	49.32,6 N 1.54,0 W	7	4	Scint. B. (9) 15 s
40530	<i>Bouée « Les Trois Grunes »</i> Card. Ouest	49.21,9 N 1.55,1 W	3	4	Scint. B. (9) 15 s 
38590	Les Écrehou - <i>Écrevière Bank -</i> <i>Bouée « Écrevière »</i> Card. Sud	49.15,3 N 1.52,1 W	Scint. B. (6) + ÉL. B. 15 s  CLOCHE